

Schéma de
Cohérence
Territoriale

Elaboration d'un SCoT Rural inscrit dans la démarche nationale des 12 premiers SCOT GRENELLE

Pays Entre Seine et Bray

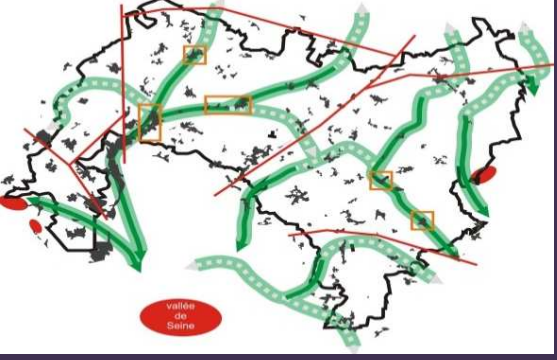
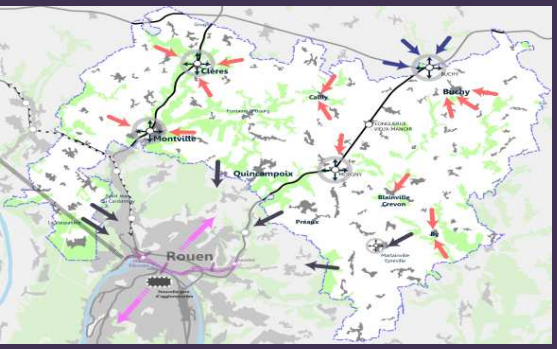
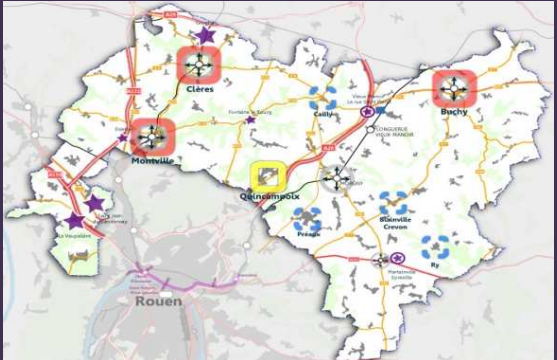
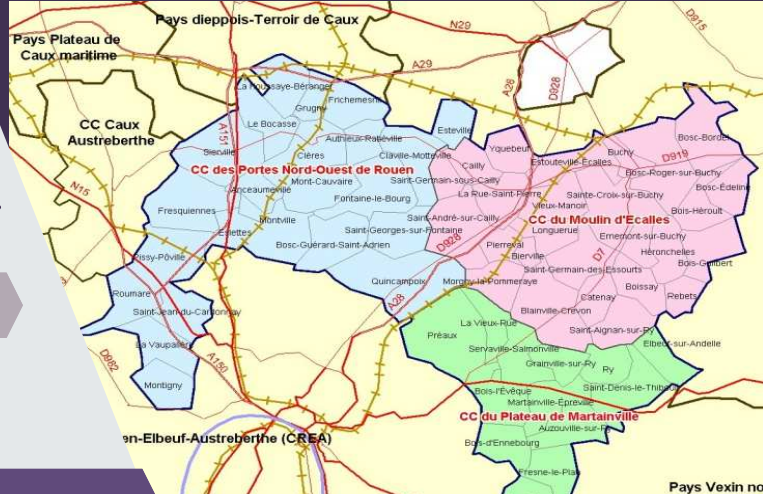
Le
Contexte

48 750 hab.
62 communes

Situé au nord-est de la Communauté d'agglomération de Rouen-Elbeuf-Austreberthe (CREA), le pays Entre Seine et Bray est un territoire rural et paysager, sous l'influence directe du pôle rouennais : la présence d'infrastructures autoroutières permet une bonne accessibilité aux emplois et services de la capitale régionale et la population est ainsi aisée et plus jeune que dans les autres couronnes périurbaines. Cependant, cette dépendance freine le développement économique du territoire. Ils sont, de plus, principalement tournés vers les activités « présentielles ».



Le
Projet



Nos
Missions



- **Mettre en place une stratégie** de renforcement du développement sur les polarités et une inflexion du rythme de développement sur les autres communes : une manière d'envisager le développement par rapport à la consommation foncière.
- **Engager une démarche partenariale** avec les territoires voisins.
- **Organiser et animer** la concertation et les ateliers avec les partenaires associés et les citoyens.
- **Elaborer** le dossier de SCoT et assurer son évolution au gré des étapes de procédure.

Contact

Mme LANGLOIS, Présidente du Syndicat Mixte.
M. JOT, Directeur du Syndicat Mixte.

Equipe

Environnement : ENVIROSCOP
60680 Grandfresnoy
Transports et déplacements: ITER
75012 Paris